



**TUYÊN TRUYỀN CÔNG TÁC SẮP XẾP KHU PHỐ
TRÊN ĐỊA BÀN PHƯỜNG BÌNH TRỊ ĐÔNG A, QUẬN BÌNH TÂN
THEO QUY ĐỊNH CỦA TRUNG ƯƠNG**

NỘI DUNG

1

CƠ SỞ PHÁP LÝ, CĂN CỨ XÂY DỰNG ĐỀ ÁN

2

VỊ TRÍ ĐỊA LÝ, DIỆN TÍCH TỰ NHIÊN, DÂN SỐ

3

MÔ HÌNH SẮP XẾP

4

TÊN GỌI

5

QUY MÔ SỐ HỘ DÂN



**TUYÊN TRUYỀN CÔNG TÁC SẮP XẾP KHU PHỐ
TRÊN ĐỊA BÀN PHƯỜNG BÌNH TRỊ ĐÔNG A, QUẬN BÌNH TÂN
THEO QUY ĐỊNH CỦA TRUNG ƯƠNG**

6

HỖ TRỢ KINH PHÍ HOẠT ĐỘNG CỦA KHU PHỐ

7

HỖ TRỢ KINH PHÍ HOẠT ĐỘNG CỦA KHU PHỐ

8

HỖ TRỢ KINH PHÍ HOẠT ĐỘNG CỦA KHU PHỐ

9

QUY TRÌNH THỰC HIỆN

10

TỔ CHỨC RA MẮT KHU PHỐ MỚI

11

TỔ CHỨC HỘI NGHỊ TỔNG KẾT



TUYÊN TRUYỀN CÔNG TÁC SẮP XẾP KHU PHỐ TRÊN ĐỊA BÀN PHƯỜNG BÌNH TRI ĐÔNG A, QUẬN BÌNH TÂN THEO QUY ĐỊNH CỦA TRUNG ƯƠNG

1. CƠ SỞ PHÁP LÝ, CĂN CỨ XÂY DỰNG ĐỀ ÁN

1. Nghị quyết số 18-NQ/TW ngày 25 tháng 10 năm 2017 của Ban Chấp hành Trung ương Đảng Cộng sản Việt Nam khóa XII về một số vấn đề tiếp tục đổi mới, sắp xếp tổ chức bộ máy của hệ thống chính trị, tinh gọn, hoạt động hiệu lực, hiệu quả

2. Kế hoạch số 07-KH/TW ngày 27 tháng 11 năm 2017 của Bộ Chính trị; Nghị quyết số 56/2017/QH14 ngày 24 năm 11 tháng 2017 của Quốc hội; Nghị quyết số 10/NQ-CP ngày 03 tháng 2 năm 2018 của Chính phủ về thực hiện Nghị quyết số 18-NQ/TW ngày 25 tháng 10 năm 2017 của Ban Chấp hành Trung ương

3. Nghị quyết liên tịch số 09/2008/NQLT-CP-UBTWMTTQVN ngày 17 tháng 4 năm 2008 của Chính phủ và Ủy ban Trung ương Mặt trận Tổ quốc Việt Nam hướng dẫn thi hành các Điều 11, Điều 14, Điều 16, Điều 22 và Điều 26 của Pháp lệnh thực hiện dân chủ ở xã, phường, thị trấn.

4. Nghị định số 33/2023/NĐ-CP ngày 10 tháng 6 năm 2023 của Chính phủ quy định về cán bộ, công chức cấp xã và người hoạt động không chuyên trách ở cấp xã, ở thôn, tổ dân phố

**CÔNG TÁC TUYÊN
TRUYỀN ĐỀ ÁN**



TUYÊN TRUYỀN CÔNG TÁC SẮP XẾP KHU PHỐ TRÊN ĐỊA BÀN PHƯỜNG BÌNH TRỊ ĐÔNG A, QUẬN BÌNH TÂN THEO QUY ĐỊNH CỦA TRUNG ƯƠNG

1. CƠ SỞ PHÁP LÝ, CĂN CỨ XÂY DỰNG ĐỀ ÁN

5. Nghị định số 33/2023/NĐ-CP ngày 10 tháng 6 năm 2023 của Chính phủ quy định về cán bộ, công chức cấp xã và người hoạt động không chuyên trách ở cấp xã, ở thôn, tổ dân phố;

6. Thông tư số 04/2012/TT-BNV ngày 31 tháng 8 năm 2012 của Bộ Nội vụ hướng dẫn về tổ chức và hoạt động của thôn, tổ dân phố;

7. Thông tư số 14/2018/TT-BNV ngày 03 tháng 12 năm 2018 của Bộ Nội vụ sửa đổi, bổ sung một số điều của Thông tư số 04/2012/TT-BNV ngày 31 tháng 8 năm 2012 của Bộ trưởng Bộ Nội vụ hướng dẫn về tổ chức và hoạt động của thôn, tổ dân phố;

8. Thông tư số 05/2022/TT-BNV ngày 23 tháng 5 năm 2022 của Bộ Nội vụ sửa đổi, bổ sung một số điều của Thông tư số 04/2012/TT-BNV ngày 31 tháng 8 năm 2012 của Bộ Nội vụ hướng dẫn về tổ chức và hoạt động của thôn, tổ dân phố;

**CÔNG TÁC TUYÊN
TRUYỀN ĐỀ ÁN**



TUYÊN TRUYỀN CÔNG TÁC SẮP XẾP KHU PHỐ TRÊN ĐỊA BÀN PHƯỜNG BÌNH TRỊ ĐÔNG A, QUẬN BÌNH TÂN THEO QUY ĐỊNH CỦA TRUNG ƯƠNG

1. CƠ SỞ PHÁP LÝ, CĂN CỨ XÂY DỰNG ĐỀ ÁN

9. Quyết định số 3009/QĐ-UBND ngày 24 tháng 7 năm 2023 của Ủy ban nhân dân Thành phố Hồ Chí Minh về Kế hoạch sắp xếp khu phố trên địa bàn Thành phố Hồ Chí Minh theo quy định của Trung ương;

10. Kết luận số 453-KL/TU ngày 25 tháng 11 năm 2022 của Ban Thường vụ Thành ủy về chủ trương định hướng sắp xếp khu phố trên địa bàn Thành phố Hồ Chí Minh theo quy định của Trung ương;

11. Kế hoạch số 459/KH-UBND ngày 08 tháng 8 năm 2023 của Ủy ban nhân dân quận Bình Tân về sắp xếp khu phố trên địa bàn quận Bình Tân theo quy định của Trung ương;

12. Kế hoạch số 1164/KH-UBND ngày 29 tháng 3 năm 2024 của Ủy ban nhân dân phường Bình Trị Đông A về Kế hoạch tổ chức Lễ công bố Nghị quyết của Hội đồng nhân dân Thành phố về thành lập, chia tách, sáp nhập, đổi tên khu phố trên địa bàn phường Bình Trị Đông A;

**CÔNG TÁC TUYÊN
TRUYỀN ĐỀ ÁN**



TUYÊN TRUYỀN CÔNG TÁC SẮP XẾP KHU PHỐ TRÊN ĐỊA BÀN PHƯỜNG BÌNH TRỊ ĐÔNG A, QUẬN BÌNH TÂN THEO QUY ĐỊNH CỦA TRUNG ƯƠNG

2. Vị trí địa lý, diện tích tự nhiên, dân số phường Bình Trị Đông A

Phường Bình Trị Đông A được thành lập vào cuối năm 2003, từ sự chia tách xã Bình Trị Đông, huyện Bình Chánh cũ, theo Nghị định số 130/2003/NĐ-CP ngày 05 tháng 11 năm 2003 của Chính phủ. Phường Bình Trị Đông A là 1 trong 10 phường thuộc Quận Bình Tân TPHCM. Phường Bình Trị Đông A nằm chéch về phía Tây của Quận Bình Tân:

- + Phía Đông giáp: đường Đất Mới Phường Bình Trị Đông.
- + Phía Tây giáp: Phường Tân Tạo A và xã Vĩnh Lộc B huyện Bình Chánh.
- + Phía Nam giáp: Phường Tân Tạo A và phường Bình Trị Đông B.
- + Phía Bắc giáp: đường Lê Văn Quới, phường Bình Hưng Hòa A.

Phường được cơ cấu gồm 10 khu phố, 175 tổ dân phố, với diện tích tự nhiên là 466.29 ha, dân số phường là 75.220 nhân khẩu với 16.881 hộ.

- + Hộ gia đình cá nhân trong nước sử dụng 330,88 ha, chiếm 70,85% diện tích tự nhiên;
- + Tổ chức kinh tế sử dụng 66,06 ha, chiếm 14,17% diện tích tự nhiên;
- + Cơ quan, đơn vị của nhà nước sử dụng 1,64 ha, chiếm 0,35% diện tích tự nhiên;
- + Tổ chức sự nghiệp công lập sử dụng 5,44 ha, chiếm 1,17% diện tích tự nhiên;
- + Cộng đồng dân cư và cơ sở tôn giáo sử dụng 0,25 ha, chiếm 0,05% diện tích tự nhiên;
- + Ủy ban nhân dân cấp phường quản lý 35,35 ha, chiếm 7,58% diện tích tự nhiên;
- + Cộng đồng dân cư và tổ chức khác quản lý 27,17 ha, chiếm 5,83% diện tích tự nhiên.

Với quy mô dân đông, địa bàn rộng như hiện nay, để thực hiện Quy định của Trung ương về sắp xếp khu phố, Ủy ban nhân dân phường đã ban hành Kế hoạch số 3566/KH-UBND ngày 31 tháng 8 năm 2023 kế hoạch tổ chức lấy ý kiến cử tri về Đề án sắp xếp khu phố trên địa bàn phường Bình Trị Đông A.



TUYÊN TRUYỀN CÔNG TÁC SẮP XẾP KHU PHỐ TRÊN ĐỊA BÀN PHƯỜNG BÌNH TRỊ ĐÔNG A, QUẬN BÌNH TÂN THEO QUY ĐỊNH CỦA TRUNG ƯƠNG

3. MÔ HÌNH SẮP XẾP:

Sau khi sắp xếp theo quy định, **dưới phường chỉ có khu phố**, việc sắp xếp căn cứ trên số hộ thực tế, quy mô số hộ theo quy định, địa giới, ranh giới khu phố để chia nhỏ hoặc thành lập mới khu phố mới. Đối với các khu phố đã hoạt động ổn định, ranh địa giới không thay đổi, có thể vận dụng thấp hơn hoặc lớn hơn quy mô số hộ dân để giữ nguyên khu phố.

4. Tên gọi: Khu phố

5. QUY MÔ SỐ HỘ DÂN: Từ 500 hộ dân trở lên

8. HỖ TRỢ KINH PHÍ HOẠT ĐỘNG CỦA KHU PHỐ

- Hỗ trợ kinh phí hoạt động:
Giữ nguyên mức 3.500.000 đồng/khu phố

NỘI DUNG THỰC HIỆN

6. SỐ LƯỢNG NGƯỜI HƯỞNG PHỤ CẤP

- Sắp xếp 05 chức danh được hưởng phụ cấp hàng tháng từ ngân sách nhà nước gồm: Bí thư Chi bộ; Trưởng khu phố; Trưởng Ban công tác Mặt trận, Chi hội Trưởng Phụ nữ, Bí thư Chi đoàn.

- Ngoài 05 chức danh nêu trên, người trực tiếp tham gia hoạt động ở khu phố được hưởng mức hỗ trợ hàng tháng từ đoàn phí, hội phí, hỗ trợ kinh phí hoạt động và từ các nguồn quỹ khác (nếu có) phù hợp với tình hình thực tiễn.

7. TRỤ SỞ SINH HOẠT: Sử dụng chung luân phiên với trụ sở đã có hoặc bố trí địa điểm phù hợp sau khi sắp xếp lại khu phố mới. Vận dụng linh hoạt theo đặc điểm của khu phố (Nhà nước và nhân dân cùng làm, hình thức xã hội hóa) để tạo điều kiện thuận lợi về địa điểm sinh hoạt khu phố mới.



TUYÊN TRUYỀN CÔNG TÁC SẮP XẾP KHU PHỐ TRÊN ĐỊA BÀN PHƯỜNG BÌNH TRỊ ĐÔNG A, QUẬN BÌNH TÂN THEO QUY ĐỊNH CỦA TRUNG ƯƠNG

9. QUY TRÌNH THỰC HIỆN

9.1 Xây dựng Đề án sắp xếp khu phố (sáp nhập hoặc chia tách, thành lập khu phố mới). Nội dung của Đề án, gồm:

- + Sự cần thiết sắp xếp khu phố;
- + Tên gọi của khu phố mới;
- + Bản vẽ ranh giới khu phố trước và sau khi sắp xếp;
- + Dân số (số hộ gia đình, số nhân khẩu) của khu phố mới;
- + Các điều kiện khác quy định tại khoản 2 Điều 7 Thông tư số 04/2012/TT-BNV ngày 31 tháng 8 năm 2012 của Bộ trưởng Bộ Nội vụ;
- + Đề xuất, kiến nghị.

9.2 Triển khai tổ chức lấy ý kiến hoàn thiện Đề án: Ủy ban nhân dân phường tổ chức lấy ý kiến của toàn thể cử tri hoặc cử tri đại diện hộ gia đình trong khu vực về Đề án sắp xếp khu phố; tổng hợp các ý kiến và lập thành biên bản lấy ý kiến góp ý về Đề án.

- Đề án sắp xếp khu phố nếu được trên 50% cử tri hoặc cử tri đại diện hộ gia đình trong khu vực sắp xếp khu phố tán thành thì Ủy ban nhân dân phường hoàn chỉnh hồ sơ sắp xếp khu phố mới (*kèm theo biên bản lấy ý kiến cử tri*) trình Ủy ban nhân dân quận (thông qua Phòng Nội vụ quận).

- Trường hợp Đề án chưa đạt trên 50% số cử tri hoặc cử tri đại diện hộ gia đình trong khu vực sắp xếp khu phố mới tán thành thì Ủy ban nhân dân phường tổ chức lấy ý kiến lần thứ 2; nếu vẫn không được trên 50% số cử tri hoặc cử tri đại diện hộ gia đình tán thành thì Ủy ban nhân dân phường báo cáo Ủy ban nhân dân quận xem xét, quyết định.



TUYÊN TRUYỀN CÔNG TÁC SẮP XẾP KHU PHỐ TRÊN ĐỊA BÀN PHƯỜNG BÌNH TRỊ ĐÔNG A, QUẬN BÌNH TÂN THEO QUY ĐỊNH CỦA TRUNG ƯƠNG

9.3 Thông qua Đề án: Trên cơ sở Đề án đã được Đảng ủy, Ủy ban nhân dân phường tổ chức lấy ý kiến của toàn thể cử tri hoặc cử tri đại diện hộ gia đình.

9.4 Trình phương án: Sau khi nhận đủ hồ sơ hợp lệ do Ủy ban nhân dân các phường chuyển đến, Ủy ban nhân dân quận thực hiện xây dựng phương án tổng thể sắp xếp khu phố trên địa bàn quận và báo cáo xin ý kiến của Ban Thường vụ Quận ủy. Sau khi có ý kiến của Ban Thường vụ Quận ủy, Ủy ban nhân dân quận hoàn chỉnh phương án tổng thể sắp xếp khu phố trên địa bàn quận và lập Tờ trình (kèm hồ sơ sắp xếp khu phố mới của Ủy ban nhân dân các phường) gửi về Sở Nội vụ thẩm định để trình Ủy ban nhân dân Thành phố.



TUYÊN TRUYỀN CÔNG TÁC SẮP XẾP KHU PHỐ TRÊN ĐỊA BÀN PHƯỜNG BÌNH TRỊ ĐÔNG A, QUẬN BÌNH TÂN THEO QUY ĐỊNH CỦA TRUNG ƯƠNG

10. Tổ chức ra mắt khu phố mới

11. Hoàn thành sắp xếp tổ chức bộ máy: Sau khi có chủ trương và hướng dẫn của quận, Ủy ban nhân dân phường sẽ triển khai hướng dẫn bầu trưởng/phó khu phố; Phối hợp Mặt trận tổ quốc, các tổ chức chính trị phường kiện toàn các tổ chức chính trị - xã hội đúng theo điều lệ của từng tổ chức.

12. Tổ chức Hội nghị tổng kết việc sắp xếp khu phố trên địa bàn phường theo quy định của Trung ương (khi có chỉ đạo của Ủy ban nhân dân quận).

Việc sắp xếp khu phố không làm thay đổi địa giới hành chính của phường và phải đảm bảo đúng trình tự, thủ tục theo quy định của pháp luật; không làm phát sinh xây dựng mới trụ sở làm việc của khu phố. Ủy ban nhân dân phường mong muốn tất cả các hệ thống chính trị xã hội phường đóng góp ý kiến, nhanh chóng hoàn thiện đề án, triển khai đến nhân dân để có được sự đồng thuận. Từ đó phát huy vai trò làm chủ của Nhân dân theo phương châm “*Dân biết, dân bàn, dân làm, dân kiểm tra, dân giám sát, dân thụ hưởng*”.

28 KHU PHỐ SAU KHI ĐƯỢC SẮP XẾP VÀ BỔ TRÍ HOẠT ĐỘNG

| STT | Trước khi sắp xếp | | | Sau khi sắp xếp | | | | Văn phòng tiếp dân |
|-----|--------------------------------|---------------------------|----------------|-----------------|----------------|--------------|--------------|--------------------|
| | Tên Khu phố cũ | Tổ dân phố/Block chung cư | Số hộ gia đình | Tên Khu phố mới | Số hộ gia đình | Số nhân khẩu | Diện tích ha | |
| (1) | (2) | (3) | (4) | (5) | (6) | | | |
| [1] | Phường Bình Trị Đông A | | 16,881 | | 16,881 | 75,220 | 442.84 | |
| 1 | Khu phố 7 (Tổ 128 đến Tổ 130) | Tổ dân phố 128 | 235 | Khu phố 1 | 509 | 1527 | 16.04 | |
| | | Tổ dân phố 129 | 148 | | | | | |
| | | Tổ dân phố 130 | 126 | | | | | |
| 2 | Khu phố 7 (Tổ 124 đến Tổ 127) | Tổ dân phố 124 | 110 | Khu phố 2 | 505 | 2495 | 33.91 | |
| | | Tổ dân phố 125 | 116 | | | | | |
| | | Tổ dân phố 126 | 139 | | | | | |
| | | Tổ dân phố 127 | 140 | | | | | |
| 3 | Khu phố 10 (Tổ 163 đến Tổ 166) | Tổ dân phố 163 | 95 | Khu phố 3 | 506 | 2531 | 20.14 | |
| | | Tổ dân phố 164 | 130 | | | | | |
| | | Tổ dân phố 165 | 120 | | | | | |

THÔNG TIN CHI TIẾT 28 KHU PHỐ - PHƯỜNG BÌNH TRỊ ĐÔNG A SAU KHI SẮP XẾP, CHIA TÁCH

Thực Hiện Nghị Quyết Số 11/NQ-HĐND Ngày 14 /3/2024 Của Hội đồng Nhân dân Thành phố Hồ Chí Minh về thành lập, chia tách, sáp nhập, đổi tên khu phố, ấp trên địa bàn Thành phố Hồ Chí Minh

ĐỊA CHỈ TRỤ SỞ KHU PHỐ

Số 84/16/19/15
Tây Lân, Phường Bình
Trị Đông A, Q. Bình Tân

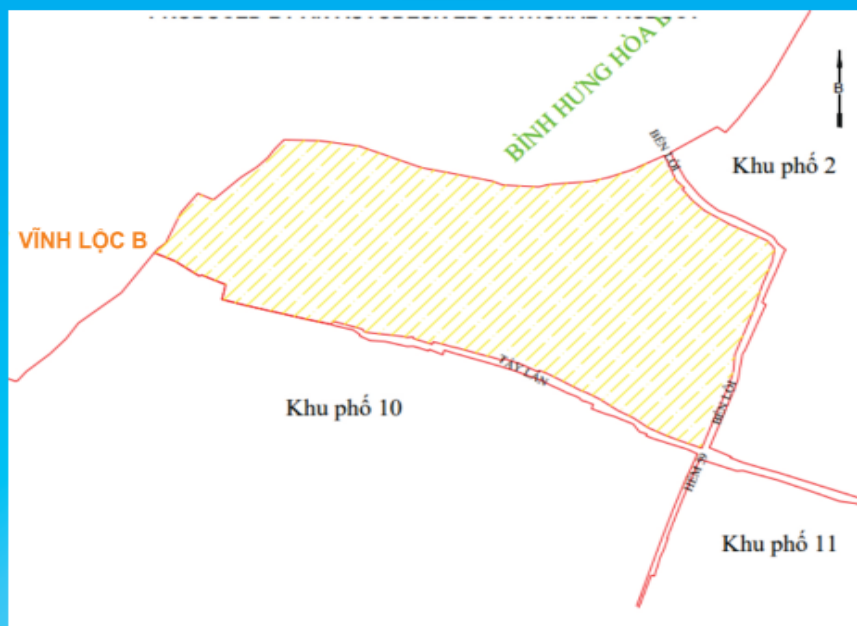
RANH GIỚI KHU PHỐ

Đường Bến Lợi,
kênh Tham Lương,
đường Tây Lân

DIỆN TÍCH

16,04
ha

KHU PHỐ 01



SỐ HỘ GIA ĐÌNH

509
Hộ

SÁP NHẬP

Tổ 128 + 129
+ 130
(Khu phố 7 cũ)

Truy cập zalo Vào biểu tượng

Quét mã QR này



SỐ NHÂN KHẨU

1.527
Nhân khẩu

THÔNG TIN CHI TIẾT 28 KHU PHỐ - PHƯỜNG BÌNH TRỊ ĐÔNG A SAU KHI SẮP XẾP, CHIA TÁCH

Thực Hiện Nghị Quyết Số 11/NQ-HĐND Ngày 14 /3/2024 Của Hội đồng Nhân dân Thành phố Hồ Chí Minh về thành lập, chia tách, sáp nhập, đổi tên khu phố, ấp trên địa bàn Thành phố Hồ Chí Minh

ĐỊA CHỈ TRỤ SỞ KHU PHỐ

Số 84/16/19/15
Tây Lân, Phường Bình
Trị Đông A, Q. Bình Tân

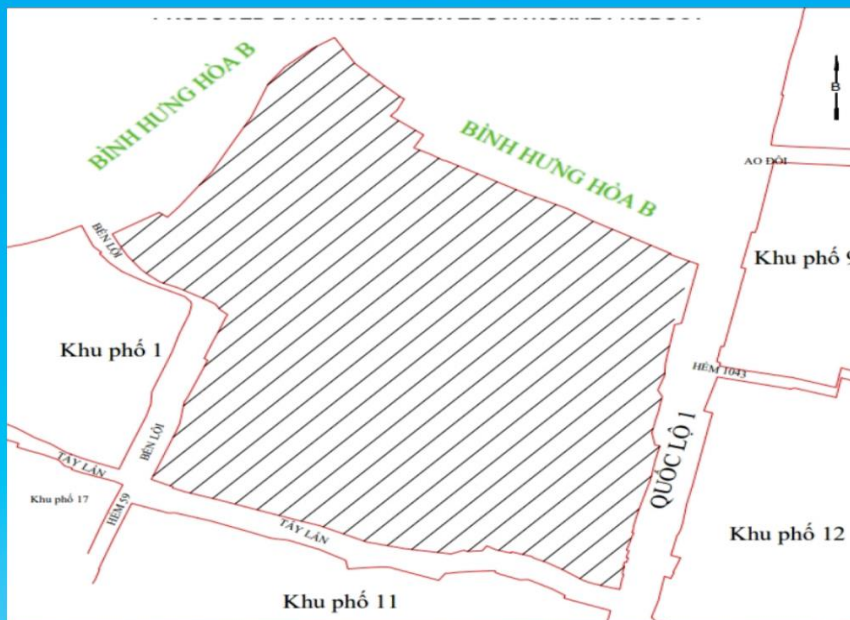
RANH GIỚI KHU PHỐ

Đường Quốc lộ 1,
P. Bình Hưng Hòa B,
kênh Tham Lương
đường Bến Lội
đường Tây Lân

DIỆN TÍCH

33,91
ha

KHU PHỐ 02



SỐ HỘ GIA ĐÌNH

505
Hộ

SÁP NHẬP

TỔ 124 + 125
+ 126 + 127
(Khu phố 7 cũ)

Truy cập zalo

Vào biểu tượng



Quét mã QR này



SỐ NHÂN KHẨU

2.495
Nhân khẩu

THÔNG TIN CHI TIẾT 28 KHU PHỐ - PHƯỜNG BÌNH TRỊ ĐÔNG A SAU KHI SẮP XẾP, CHIA TÁCH

Thực Hiện Nghị Quyết Số 11/NQ-HĐND Ngày 14 /3/2024 Của Hội đồng Nhân dân Thành phố Hồ Chí Minh về thành lập, chia tách, sáp nhập, đổi tên khu phố, ấp trên địa bàn Thành phố Hồ Chí Minh

KHU PHỐ 03

ĐỊA CHỈ TRỤ SỞ KHU PHỐ

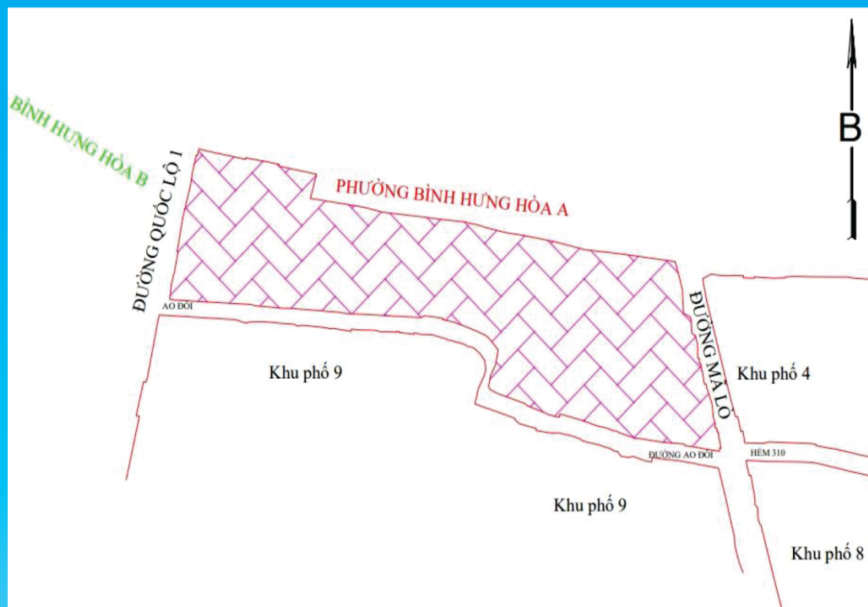
Số 94A AO ĐÔI
Phường Bình Trị Đông A
Q. Bình Tân

SỐ HỘ GIA ĐÌNH

506
Hộ

RANH GIỚI KHU PHỐ

Đường Mã Lò,
đường Ao Đôi,
đường Quốc Lộ 1A
P. Bình Hưng Hòa A,



SÁP NHẬP

TỔ 163 + 164
+ 165 + 166
(Khu phố 10 cũ)

DIỆN TÍCH

20,14
ha

Truy cập zalo

Vào biểu tượng



Quét mã QR này



SỐ NHÂN KHẨU

2.531
Nhân khẩu

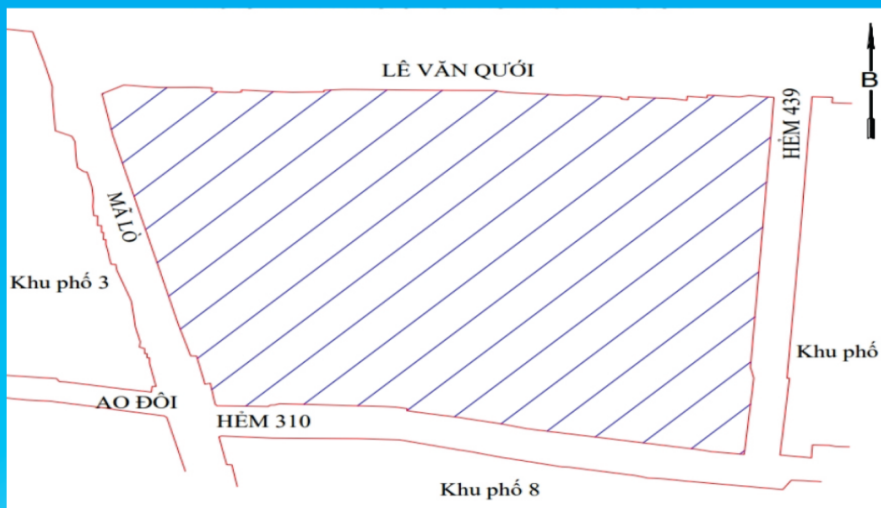
THÔNG TIN CHI TIẾT 28 KHU PHỐ - PHƯỜNG BÌNH TRỊ ĐÔNG A SAU KHI SẮP XẾP, CHIA TÁCH

Thực Hiện Nghị Quyết Số 11/NQ-HĐND Ngày 14 /3/2024 Của Hội đồng Nhân dân Thành phố Hồ Chí Minh về thành lập, chia tách, sáp nhập, đổi tên khu phố, ấp trên địa bàn Thành phố Hồ Chí Minh

ĐỊA CHỈ TRỤ SỞ KHU PHỐ

Hẻm số 457
Lê Văn Quới
Phường Bình Trị Đông A
Q. Bình Tân

KHU PHỐ 04



SỐ HỘ GIA ĐÌNH

514
Hộ

RANH GIỚI KHU PHỐ

Hẻm 439 Lê Văn Quới
hẻm 310 Mã Lò,
đường Mã Lò,
đường Lê Văn Quới

SÁP NHẬP

Tổ 116 + 118
+ 119 + 01 phần
tổ 112
(Khu phố 6 cũ)

DIỆN TÍCH

10,67
ha

Truy cập zalo

Vào biểu tượng

Quét mã QR này



SỐ NHÂN KHẨU

2.569
Nhân khẩu

THÔNG TIN CHI TIẾT 28 KHU PHỐ - PHƯỜNG BÌNH TRỊ ĐÔNG A SAU KHI SẮP XẾP, CHIA TÁCH

Thực Hiện Nghị Quyết Số 11/NQ-HĐND Ngày 14 /3/2024 Của Hội đồng Nhân dân Thành phố Hồ Chí Minh về thành lập, chia tách, sáp nhập, đổi tên khu phố, ấp trên địa bàn Thành phố Hồ Chí Minh

KHU PHỐ 05

ĐỊA CHỈ TRỤ SỞ KHU PHỐ

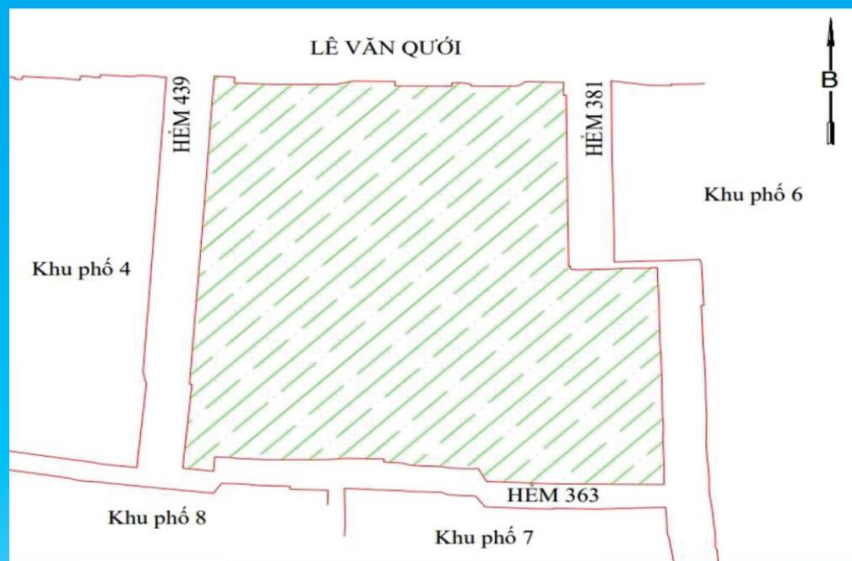
Hẻm số 457
Lê Văn Quới
Phường Bình Trị Đông A
Q. Bình Tân

RANH GIỚI KHU PHỐ

Đường Lê Văn Quới,
hẻm 439 Lê Văn Quới,
hẻm 413/42 Lê Văn Quới
hẻm 413/41 Lê Văn Quới
hẻm 363/38/33 Đất Mới

DIỆN TÍCH

7,97
ha



SỐ HỘ GIA ĐÌNH

606
Hộ

SÁP NHẬP

01 phần tổ 101
+ Tổ 102 + 103
+ 104 + 107 + 110
+ 111
(Khu phố 6 cũ)

Truy cập zalo

Vào biểu tượng



Quét mã QR này



SỐ NHÂN KHẨU

3.033
Nhân khẩu

THÔNG TIN CHI TIẾT 28 KHU PHỐ - PHƯỜNG BÌNH TRỊ ĐÔNG A SAU KHI SẮP XẾP, CHIA TÁCH

Thực Hiện Nghị Quyết Số 11/NQ-HĐND Ngày 14 /3/2024 Của Hội đồng Nhân dân Thành phố Hồ Chí Minh về thành lập, chia tách, sáp nhập, đổi tên khu phố, ấp trên địa bàn Thành phố Hồ Chí Minh

KHU PHỐ 06

ĐỊA CHỈ TRỤ SỞ KHU PHỐ

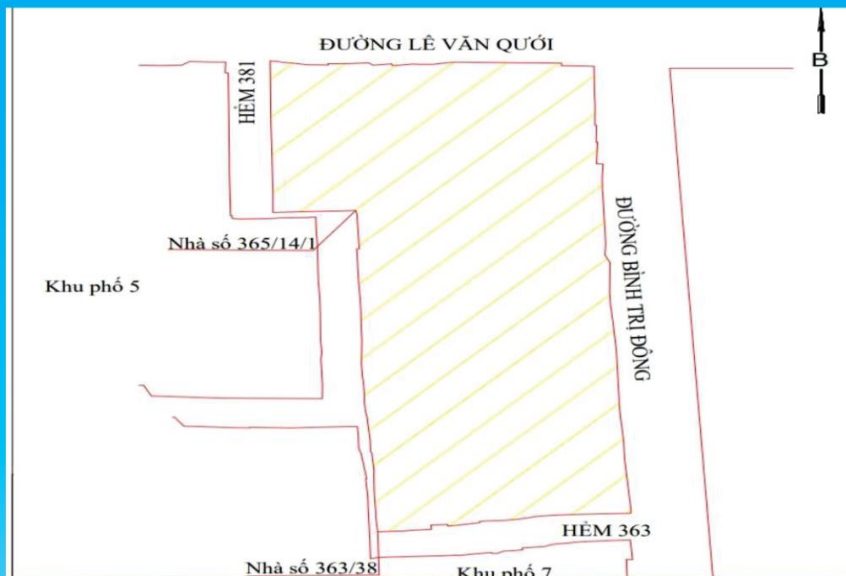
Hẻm số 457
Lê Văn Quới
Phường Bình Trị Đông A
Q. Bình Tân

RANH GIỚI KHU PHỐ

hẻm 381 Lê Văn Quới,
hẻm 381/23 Lê Văn Quới,
hẻm 363/38 Đất Mới,
hẻm 363 Đất Mới,
đường Đất Mới.

DIỆN TÍCH

7,74
ha



SỐ HỘ GIA ĐÌNH

543
Hộ

SÁP NHẬP

Tổ 95 + 96 + 97
+ 98 + 99 + 100
+ 01 phần tổ 101
(Khu phố 5 cũ)

Truy cập zalo Vào biểu tượng

Quét mã QR này



SỐ NHÂN KHẨU

2.717
Nhân khẩu

THÔNG TIN CHI TIẾT 28 KHU PHỐ - PHƯỜNG BÌNH TRỊ ĐÔNG A SAU KHI SẮP XẾP, CHIA TÁCH

Thực Hiện Nghị Quyết Số 11/NQ-HĐND Ngày 14 /3/2024 Của Hội đồng Nhân dân Thành phố Hồ Chí Minh về thành lập, chia tách, sáp nhập, đổi tên khu phố, ấp trên địa bàn Thành phố Hồ Chí Minh

ĐỊA CHỈ TRỤ SỞ KHU PHỐ

Hẻm số 457
Lê Văn Quới
Phường Bình Trị Đông A
Q. Bình Tân

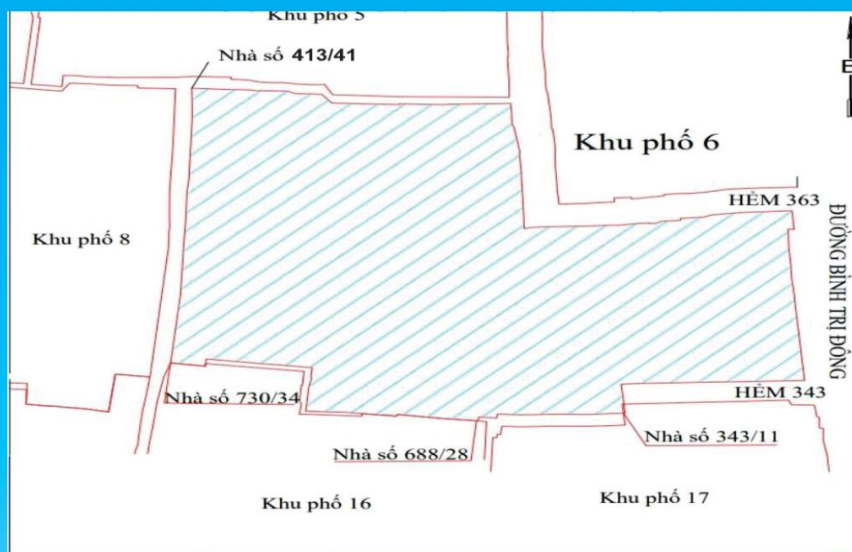
RANH GIỚI KHU PHỐ

Bãi đất trống ông Là
đường Đất Mới,
hẻm 363/40 Đất Mới,
363/38/33 Đất Mới,
hẻm 413/109 Lê Văn Quới.

DIỆN TÍCH

9,26
ha

KHU PHỐ 07



SỐ HỘ GIA ĐÌNH

791
Hộ

SÁP NHẬP

TỔ 74 + 75 + 76
+ 77 + 78 + 79
+ 80 + 102 + 105
+ 106 + 108 + 109
(Khu phố 4,5,6 cũ)

Truy cập zalo

Vào biểu tượng



Quét mã QR này



SỐ NHÂN KHẨU

3.603
Nhân khẩu

THÔNG TIN CHI TIẾT 28 KHU PHỐ - PHƯỜNG BÌNH TRỊ ĐÔNG A SAU KHI SẮP XẾP, CHIA TÁCH

Thực Hiện Nghị Quyết Số 11/NQ-HĐND Ngày 14 /3/2024 Của Hội đồng Nhân dân Thành phố Hồ Chí Minh về thành lập, chia tách, sáp nhập, đổi tên khu phố, ấp trên địa bàn Thành phố Hồ Chí Minh

KHU PHỐ 08

ĐỊA CHỈ TRỤ SỞ KHU PHỐ

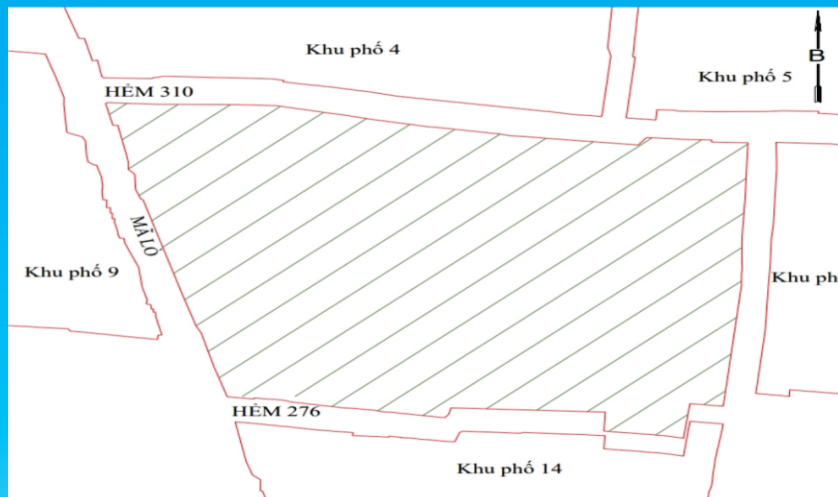
Hẻm số 457
Lê Văn Quới
Phường Bình Trị Đông A
Q. Bình Tân

RANH GIỚI KHU PHỐ

Hẻm 310 Mã Lò,
hẻm 413 Lê Văn Quới,
hẻm 276 Mã Lò,
đường Mã Lò.

DIỆN TÍCH

11,66
ha



SỐ HỘ GIA ĐÌNH

873
Hộ

SÁP NHẬP

Tổ 112 + 113
+ 114 + 115 + 117
+ 120 + 122
(Khu phố 6 cũ)

Truy cập zalo Vào biểu tượng

Quét mã QR này



SỐ NHÂN KHẨU

4.365
Nhân khẩu

THÔNG TIN CHI TIẾT 28 KHU PHỐ - PHƯỜNG BÌNH TRỊ ĐÔNG A SAU KHI SẮP XẾP, CHIA TÁCH

Thực Hiện Nghị Quyết Số 11/NQ-HĐND Ngày 14 /3/2024 Của Hội đồng Nhân dân Thành phố Hồ Chí Minh về thành lập, chia tách, sáp nhập, đổi tên khu phố, ấp trên địa bàn Thành phố Hồ Chí Minh

KHU PHỐ 09

ĐỊA CHỈ TRỤ SỞ KHU PHỐ

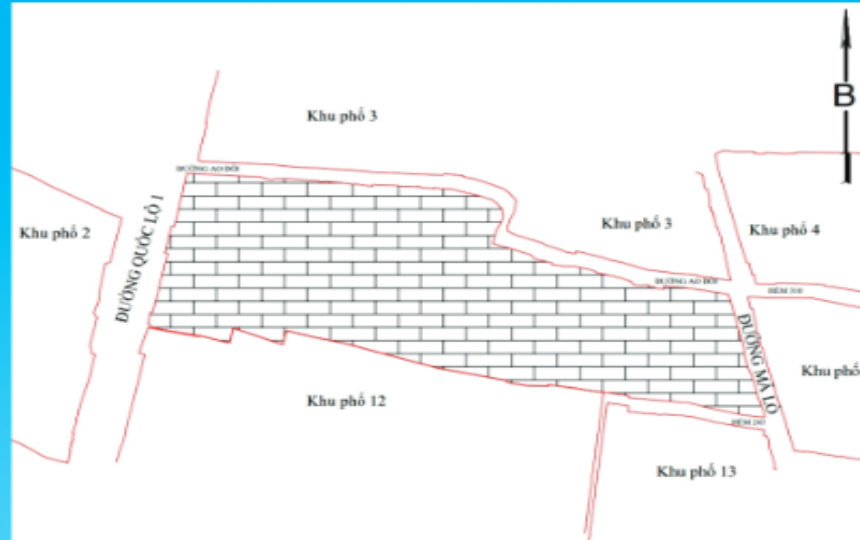
Số 974
đường Hương Lộ 2
Phường Bình Trị Đông A
Q. Bình Tân

SỐ HỘ GIA ĐÌNH

517
Hộ

RANH GIỚI KHU PHỐ

Đường Mã Lò,
đường Ao Đồi,
đường Quốc Lộ 1A,
hẻm 1043 Quốc Lộ 1A,
hẻm 243 Mã Lò.



SÁP NHẬP

Tổ 168 + 169
+ 170
(Khu phố 10 cũ)

DIỆN TÍCH

30,24
ha

Truy cập zalo

Vào biểu tượng



Quét mã QR này



SỐ NHÂN KHẨU

2.452
Nhân khẩu

THÔNG TIN CHI TIẾT 28 KHU PHỐ - PHƯỜNG BÌNH TRỊ ĐÔNG A SAU KHI SẮP XẾP, CHIA TÁCH

Thực Hiện Nghị Quyết Số 11/NQ-HĐND Ngày 14 /3/2024 Của Hội đồng Nhân dân Thành phố Hồ Chí Minh về thành lập, chia tách, sáp nhập, đổi tên khu phố, ấp trên địa bàn Thành phố Hồ Chí Minh

KHU PHỐ 10

ĐỊA CHỈ TRỤ SỞ KHU PHỐ

Số 84/16/19/15
đường Tây Lân
Phường Bình Trị Đông A
Q. Bình Tân

RANH GIỚI KHU PHỐ

Hẻm 59 Tây Lân,
đường Tây Lân,
kênh Tham Lương
phường Tân Tạo.

DIỆN TÍCH

34,19
ha



SỐ HỘ GIA ĐÌNH

503
Hộ

SÁP NHẬP

Tổ 131 + 132
(Khu phố 7 cũ)

Truy cập zalo

Vào biểu tượng



Quét mã QR này



SỐ NHÂN KHẨU

2.521
Nhân khẩu

THÔNG TIN CHI TIẾT 28 KHU PHỐ - PHƯỜNG BÌNH TRỊ ĐÔNG A SAU KHI SẮP XẾP, CHIA TÁCH

Thực Hiện Nghị Quyết Số 11/NQ-HĐND Ngày 14 /3/2024 Của Hội đồng Nhân dân Thành phố Hồ Chí Minh về thành lập, chia tách, sáp nhập, đổi tên khu phố, ấp trên địa bàn Thành phố Hồ Chí Minh

ĐỊA CHỈ TRỤ SỞ KHU PHỐ

Số 84/16/19/15
đường Tây Lân
Phường Bình Trị Đông A
Q. Bình Tân

RANH GIỚI KHU PHỐ

Hẻm 59 Tây Lân,
đường Tây Lân,
đường Quốc Lộ 1A,
phường Tân Tạo.

DIỆN TÍCH

KHU PHỐ 11



SỐ HỘ GIA ĐÌNH

501
Hộ

SÁP NHẬP

Tổ 133 + 134
+ 135
(Khu phố 7 cũ)

SỐ NHÂN KHẨU

Truy cập zalo

Vào biểu tượng



Quét mã QR này

THÔNG TIN CHI TIẾT 28 KHU PHỐ - PHƯỜNG BÌNH TRỊ ĐÔNG A SAU KHI SẮP XẾP, CHIA TÁCH

Thực Hiện Nghị Quyết Số 11/NQ-HĐND Ngày 14 /3/2024 Của Hội đồng Nhân dân Thành phố Hồ Chí Minh về thành lập, chia tách, sáp nhập, đổi tên khu phố, ấp trên địa bàn Thành phố Hồ Chí Minh

KHU PHỐ 12

ĐỊA CHỈ TRỤ SỞ KHU PHỐ

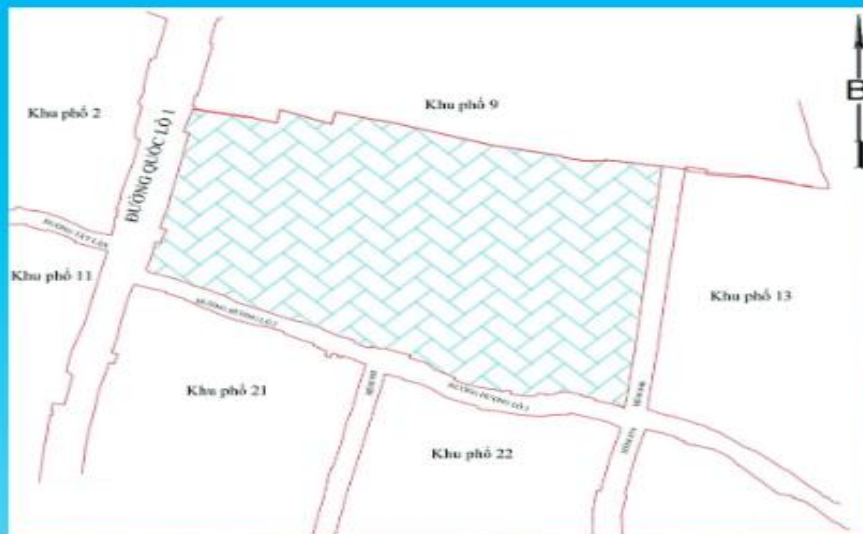
Số 974
đường Hương Lộ 2
Phường Bình Trị Đông A
Q. Bình Tân

RANH GIỚI KHU PHỐ

Hẻm 840 Hương Lộ 2
đường Hương Lộ 2,
đường Quốc Lộ 1A,
hẻm 1043 Quốc Lộ 1A.

DIỆN TÍCH

41,00
ha



SỐ HỘ GIA ĐÌNH

530
Hộ

SÁP NHẬP

TỔ 171 + 172
+ 173
(Khu phố 10 cũ)

Truy cập zalo

Vào biểu tượng



Quét mã QR này



SỐ NHÂN KHẨU

2.385
Nhân khẩu

THÔNG TIN CHI TIẾT 28 KHU PHỐ - PHƯỜNG BÌNH TRỊ ĐÔNG A SAU KHI SẮP XẾP, CHIA TÁCH

Thực Hiện Nghị Quyết Số 11/NQ-HĐND Ngày 14 /3/2024 Của Hội đồng Nhân dân Thành phố Hồ Chí Minh về thành lập, chia tách, sáp nhập, đổi tên khu phố, ấp trên địa bàn Thành phố Hồ Chí Minh

KHU PHỐ 13

ĐỊA CHỈ TRỤ SỞ KHU PHỐ

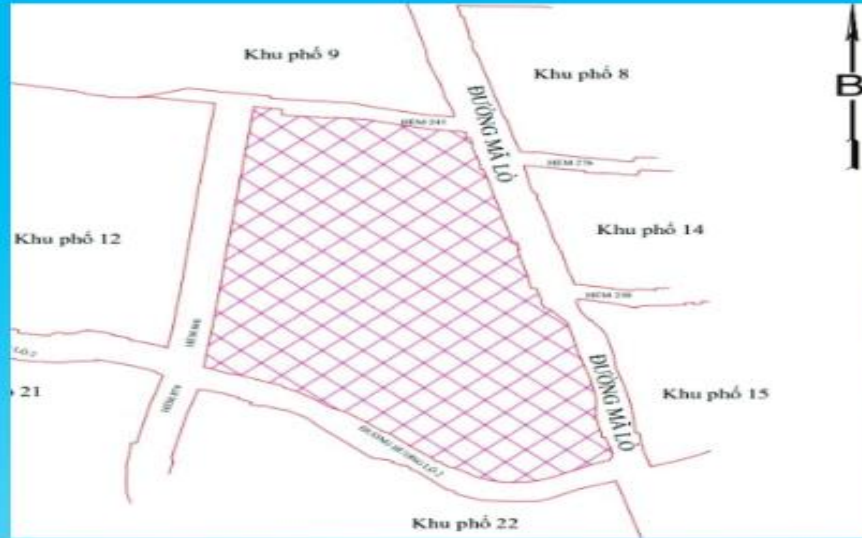
Số 974
đường Hương Lộ 2
Phường Bình Trị Đông A
Q. Bình Tân

RANH GIỚI KHU PHỐ

Hẻm 840 Hương Lộ 2
đường Hương Lộ 2,
đường Mã Lò,
hẻm 243 Mã Lò.

DIỆN TÍCH

27,33
ha



SỐ HỘ GIA ĐÌNH

872
Hộ

SÁP NHẬP

TỔ 174 + 175
+ 167
(Khu phố 10 cũ)

Truy cập zalo

Vào biểu tượng



Quét mã QR này



SỐ NHÂN KHẨU

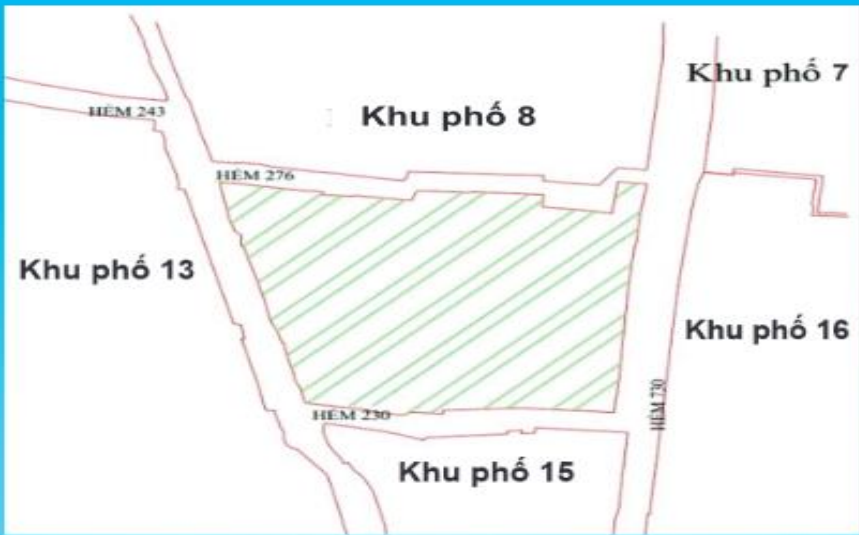
3.921
Nhân khẩu

THÔNG TIN CHI TIẾT 28 KHU PHỐ - PHƯỜNG BÌNH TRỊ ĐÔNG A SAU KHI SẮP XẾP, CHIA TÁCH

Thực Hiện Nghị Quyết Số 11/NQ-HĐND Ngày 14 /3/2024 Của Hội đồng Nhân dân Thành phố Hồ Chí Minh về thành lập, chia tách, sáp nhập, đổi tên khu phố, ấp trên địa bàn Thành phố Hồ Chí Minh

KHU PHỐ 14

ĐỊA CHỈ TRỤ SỞ KHU PHỐ
Số 704/1
đường Hương Lộ 2
Phường Bình Trị Đông A
Q. Bình Tân



SỐ HỘ GIA ĐÌNH
551
Hộ

RANH GIỚI KHU PHỐ
Đường Mã Lò,
hẻm 276 Mã Lò,
hẻm 730 Lê Văn Quới,
hẻm 230 Mã Lò.

SÁP NHẬP
Tổ 121 + 01 phần
tổ 123 + 85 + 86
+ 87 + 01 phần tổ 88
(Khu phố 4 cũ)

DIỆN TÍCH
6,89
ha

Truy cập zalo Vào biểu tượng
Quét mã QR này



SỐ NHÂN KHẨU
3.095
Nhân khẩu

THÔNG TIN CHI TIẾT 28 KHU PHỐ - PHƯỜNG BÌNH TRỊ ĐÔNG A SAU KHI SẮP XẾP, CHIA TÁCH

Thực Hiện Nghị Quyết Số 11/NQ-HĐND Ngày 14 /3/2024 Của Hội đồng Nhân dân Thành phố Hồ Chí Minh về thành lập, chia tách, sáp nhập, đổi tên khu phố, ấp trên địa bàn Thành phố Hồ Chí Minh

KHU PHỐ 15



ĐỊA CHỈ TRỤ SỞ KHU PHỐ
Hẻm số 457
đường Lê Văn Quới
Phường Bình Trị Đông A
Q. Bình Tân

RANH GIỚI KHU PHỐ
Đường Mã Lò,
đường Hương Lộ 2,
hẻm 730 Hương Lộ 2,
hẻm 230 Mã Lò.

DIỆN TÍCH
5,36
ha

SỐ HỘ GIA ĐÌNH
855
Hộ

SÁP NHẬP
Tổ 176 + 177 + 178
+ 179 + 180 + 181
+ 01 phần tổ 123
+ 01 phần tổ 88 + 89
(Khu phố 4,6 cũ)

SỐ NHÂN KHẨU
3.672
Nhân khẩu

Truy cập zalo Vào biểu tượng
Quét mã QR này



THÔNG TIN CHI TIẾT 28 KHU PHỐ - PHƯỜNG BÌNH TRỊ ĐÔNG A SAU KHI SẮP XẾP, CHIA TÁCH

Thực Hiện Nghị Quyết Số 11/NQ-HĐND Ngày 14 /3/2024 Của Hội đồng Nhân dân Thành phố Hồ Chí Minh về thành lập, chia tách, sáp nhập, đổi tên khu phố, ấp trên địa bàn Thành phố Hồ Chí Minh

KHU PHỐ 16

ĐỊA CHỈ TRỤ SỞ KHU PHỐ

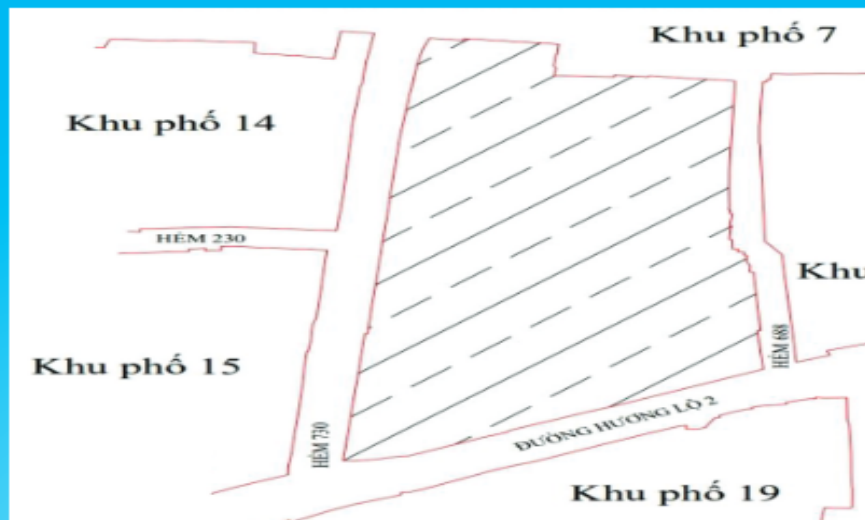
Số 704/1
đường Hương Lộ 2
Phường Bình Trị Đông A
Q. Bình Tân

RANH GIỚI KHU PHỐ

Hẻm 688 Hương Lộ 2,
đường Hương Lộ 2,
Hẻm 730 Hương Lộ 2,
Hẻm 704/47 Hương Lộ 2.

DIỆN TÍCH

11,48
ha



SỐ HỘ GIA ĐÌNH

500
Hộ

SÁP NHẬP

Tổ 81 + 82 + 83
+ 84 + 90 + 91
(Khu phố 4 cũ)

SỐ NHÂN KHẨU

2.438
Nhân khẩu

Truy cập zalo

Vào biểu tượng



Quét mã QR này



THÔNG TIN CHI TIẾT 28 KHU PHỐ - PHƯỜNG BÌNH TRỊ ĐÔNG A SAU KHI SẮP XẾP, CHIA TÁCH

Thực Hiện Nghị Quyết Số 11/NQ-HĐND Ngày 14 /3/2024 Của Hội đồng Nhân dân Thành phố Hồ Chí Minh về thành lập, chia tách, sáp nhập, đổi tên khu phố, ấp trên địa bàn Thành phố Hồ Chí Minh

KHU PHỐ 17

ĐỊA CHỈ TRỤ SỞ KHU PHỐ

Số 704/1
đường Hương Lộ 2
Phường Bình Trị Đông A
Q. Bình Tân

RANH GIỚI KHU PHỐ

Hẻm 688 Hương Lộ 2,
đường Hương Lộ 2,
đường Đất Mới,
Hẻm 343 Đất Mới.

DIỆN TÍCH

7,71
ha



SỐ HỘ GIA ĐÌNH

505
Hộ

SÁP NHẬP

Tổ 69 + 70 + 71
+ 72 + 73 + 92
+ 93 + 94
(Khu phố 4 cũ)

Truy cập zalo Vào biểu tượng

Quét mã QR này




SỐ NHÂN KHẨU

2.025
Nhân khẩu

THÔNG TIN CHI TIẾT 28 KHU PHỐ - PHƯỜNG BÌNH TRỊ ĐÔNG A SAU KHI SẮP XẾP, CHIA TÁCH

Thực Hiện Nghị Quyết Số 11/NQ-HĐND Ngày 14 /3/2024 Của Hội đồng Nhân dân Thành phố Hồ Chí Minh về thành lập, chia tách, sáp nhập, đổi tên khu phố, ấp trên địa bàn Thành phố Hồ Chí Minh

KHU PHỐ 18



ĐỊA CHỈ TRỤ SỞ KHU PHỐ
Số 322/72A
đường Chiến Lược
Phường Bình Trị Đông A
Q. Bình Tân

RANH GIỚI KHU PHỐ
Đường Hương Lộ 2,
hẻm 703 Hương Lộ 2,
hẻm 161 Bình Trị Đông,
đường Bình Trị Đông.

SỐ HỘ GIA ĐÌNH
523
Hộ

SÁP NHẬP
TỔ 42 + 43 + 44
+ 45 + 46 + 47
+ 48
(Khu phố 3 cũ)

DIỆN TÍCH
5,72
ha

Truy cập zalo Vào biểu tượng
Quét mã QR này



SỐ NHÂN KHẨU
2.487
Nhân khẩu

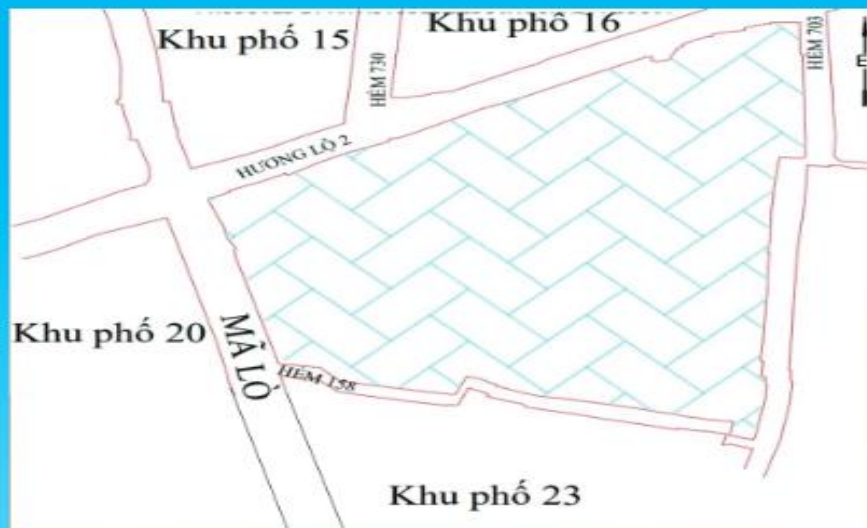
THÔNG TIN CHI TIẾT 28 KHU PHỐ - PHƯỜNG BÌNH TRỊ ĐÔNG A SAU KHI SẮP XẾP, CHIA TÁCH

Thực Hiện Nghị Quyết Số 11/NQ-HĐND Ngày 14 /3/2024 Của Hội đồng Nhân dân Thành phố Hồ Chí Minh về thành lập, chia tách, sáp nhập, đổi tên khu phố, ấp trên địa bàn Thành phố Hồ Chí Minh

ĐỊA CHỈ TRỤ SỞ KHU PHỐ

Số 158
đường Mã Lò
Phường Bình Trị Đông A
Q. Bình Tân

KHU PHỐ 19



SỐ HỘ GIA ĐÌNH

797
Hộ

RANH GIỚI KHU PHỐ

Đường Mã Lò,
hẻm 158 Mã Lò,
hẻm 703 Hương Lộ 2,
đường Hương Lộ 2.

SÁP NHẬP

Tổ 20 + 21 + 22
+ 23 + 24 + 25
+ 26 + 27 + 28
+ 29 + 30
(Khu phố 2 cũ)

DIỆN TÍCH

12,36
ha

Truy cập zalo Vào biểu tượng

Quét mã QR này



SỐ NHÂN KHẨU

3.188
Nhân khẩu

THÔNG TIN CHI TIẾT 28 KHU PHỐ - PHƯỜNG BÌNH TRỊ ĐÔNG A SAU KHI SẮP XẾP, CHIA TÁCH

Thực Hiện Nghị Quyết Số 11/NQ-HĐND Ngày 14 /3/2024 Của Hội đồng Nhân dân Thành phố Hồ Chí Minh về thành lập, chia tách, sáp nhập, đổi tên khu phố, ấp trên địa bàn Thành phố Hồ Chí Minh

KHU PHỐ 20

ĐỊA CHỈ TRỤ SỞ KHU PHỐ
Số 1009
đường Hương Lộ 2
Phường Bình Trị Đông A
Q. Bình Tân



SỐ HỘ GIA ĐÌNH
929
Hộ

RANH GIỚI KHU PHỐ
Đường Mã Lò,
đường Hương Lộ 2,
hẻm 879 Hương Lộ 2,
kênh Chiến Lược.

SÁP NHẬP
TỔ 146 + 147
+ 148 + 149
+ CC Sài Gòn Home
(Khu phố 8 cũ)

DIỆN TÍCH
23,63
ha

Truy cập zalo Vào biểu tượng
Quét mã QR này



SỐ NHÂN KHẨU
3.723
Nhân khẩu

THÔNG TIN CHI TIẾT 28 KHU PHỐ - PHƯỜNG BÌNH TRỊ ĐÔNG A SAU KHI SẮP XẾP, CHIA TÁCH

Thực Hiện Nghị Quyết Số 11/NQ-HĐND Ngày 14 /3/2024 Của Hội đồng Nhân dân Thành phố Hồ Chí Minh về thành lập, chia tách, sáp nhập, đổi tên khu phố, ấp trên địa bàn Thành phố Hồ Chí Minh

ĐỊA CHỈ TRỤ SỞ KHU PHỐ

Số 1009
đường Hương Lộ 2
Phường Bình Trị Đông A
Q. Bình Tân

RANH GIỚI KHU PHỐ

Hẻm 879 Hương Lộ 2,
đường Hương Lộ 2,
Hẻm 951 Hương Lộ 2,
kênh Chiến Lược.

DIỆN TÍCH

24,30
ha

KHU PHỐ 21



SỐ HỘ GIA ĐÌNH

540
Hộ

SÁP NHẬP

Tổ 141 + 142
+ 143 + 144 + 145
(Khu phố 8 cũ)

Truy cập zalo 

Quét mã QR này



SỐ NHÂN KHẨU

2.160
Nhân khẩu

THÔNG TIN CHI TIẾT 28 KHU PHỐ - PHƯỜNG BÌNH TRỊ ĐÔNG A SAU KHI SẮP XẾP, CHIA TÁCH

Thực Hiện Nghị Quyết Số 11/NQ-HĐND Ngày 14 /3/2024 Của Hội đồng Nhân dân Thành phố Hồ Chí Minh về thành lập, chia tách, sáp nhập, đổi tên khu phố, ấp trên địa bàn Thành phố Hồ Chí Minh

KHU PHỐ 22

ĐỊA CHỈ TRỤ SỞ KHU PHỐ

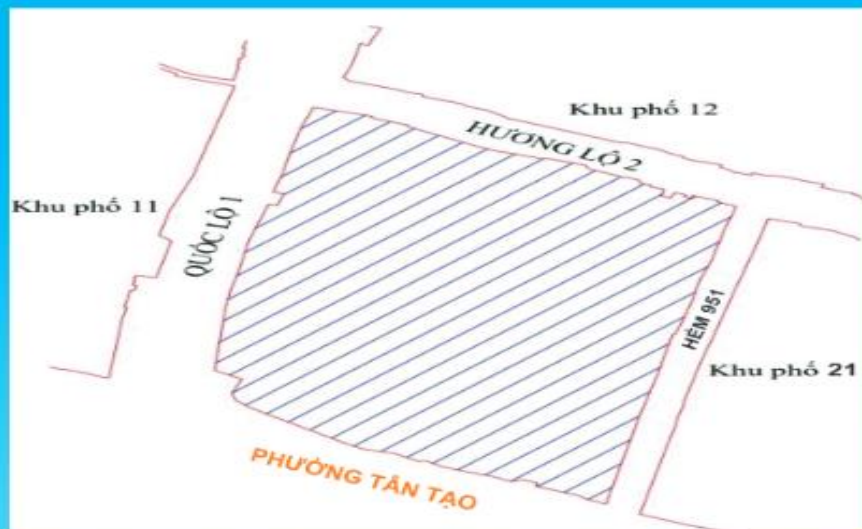
Số 1009
đường Hương Lộ 2
Phường Bình Trị Đông A
Q. Bình Tân

SỐ HỘ GIA ĐÌNH

522
Hộ

RANH GIỚI KHU PHỐ

Hẻm 951 Hương Lộ 2,
đường Hương Lộ 2,
đường Quốc Lộ 1A,
kênh Chiến Lược.



SÁP NHẬP

Tổ 136 + 137
+ 138 + 139 + 140
(Khu phố 8 cũ)

DIỆN TÍCH

22,51
ha

Truy cập zalo

Vào biểu tượng



Quét mã QR này



SỐ NHÂN KHẨU

2.088
Nhân khẩu

THÔNG TIN CHI TIẾT 28 KHU PHỐ - PHƯỜNG BÌNH TRỊ ĐÔNG A SAU KHI SẮP XẾP, CHIA TÁCH

Thực Hiện Nghị Quyết Số 11/NQ-HĐND Ngày 14 /3/2024 Của Hội đồng Nhân dân Thành phố Hồ Chí Minh về thành lập, chia tách, sáp nhập, đổi tên khu phố, ấp trên địa bàn Thành phố Hồ Chí Minh

ĐỊA CHỈ TRỤ SỞ KHU PHỐ

Số 20/6
đường Mã Lò
Phường Bình Trị Đông A
Q. Bình Tân

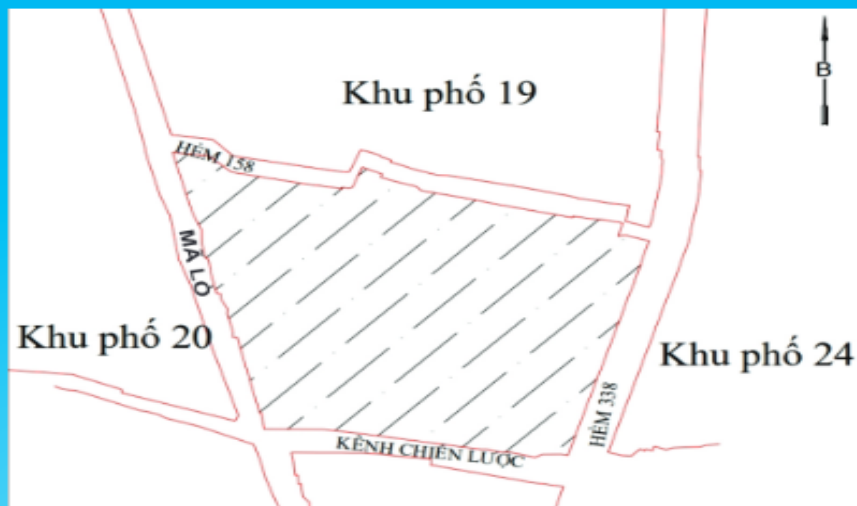
RANH GIỚI KHU PHỐ

Đường Mã Lò,
hẻm 158 Mã Lò,
hẻm 338 Chiến Lược,
kênh Chiến Lược.

DIỆN TÍCH

6,26
ha

KHU PHỐ 23



SỐ HỘ GIA ĐÌNH

701
Hộ

SÁP NHẬP

Tổ 31 + 32 + 33
+ 34 + 35 + 36
+ 37 + 38 + 39
+ 40 + 41
(Khu phố 2 cũ)

Truy cập zalo

Vào biểu tượng



Quét mã QR này



SỐ NHÂN KHẨU

2.804
Nhân khẩu

THÔNG TIN CHI TIẾT 28 KHU PHỐ - PHƯỜNG BÌNH TRỊ ĐÔNG A SAU KHI SẮP XẾP, CHIA TÁCH

Thực Hiện Nghị Quyết Số 11/NQ-HĐND Ngày 14 /3/2024 Của Hội đồng Nhân dân Thành phố Hồ Chí Minh về thành lập, chia tách, sáp nhập, đổi tên khu phố, ấp trên địa bàn Thành phố Hồ Chí Minh

ĐỊA CHỈ TRỤ SỞ KHU PHỐ

Số 322/72A
đường Chiến Lược
Phường Bình Trị Đông A
Q. Bình Tân

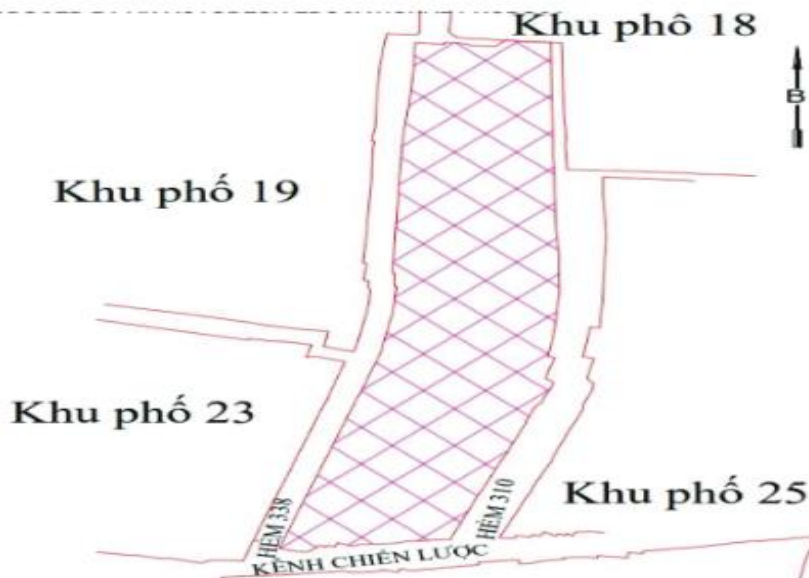
RANH GIỚI KHU PHỐ

Hẻm 338 Chiến Lược,
kênh Chiến Lược,
Hẻm 310 Chiến Lược.

DIỆN TÍCH

5,49
ha

KHU PHỐ 24



SỐ HỘ GIA ĐÌNH

526
Hộ

SÁP NHẬP

Tổ 59 + 60 + 61
+ 62 + 63 + 64
+ 65 + 66 + 67
+ 68
(Khu phố 3 cũ)

SỐ NHÂN KHẨU

2.104
Nhân khẩu

Truy cập zalo Vào biểu tượng

Quét mã QR này



THÔNG TIN CHI TIẾT 28 KHU PHỐ - PHƯỜNG BÌNH TRỊ ĐÔNG A SAU KHI SẮP XẾP, CHIA TÁCH

Thực Hiện Nghị Quyết Số 11/NQ-HĐND Ngày 14 /3/2024 Của Hội đồng Nhân dân Thành phố Hồ Chí Minh về thành lập, chia tách, sáp nhập, đổi tên khu phố, ấp trên địa bàn Thành phố Hồ Chí Minh

KHU PHỐ 25

ĐỊA CHỈ TRỤ SỞ KHU PHỐ

Số 322/72A
đường Chiến Lược
Phường Bình Trị Đông A
Q. Bình Tân

RANH GIỚI KHU PHỐ

Hẻm 310 Chiến Lược,
kênh Chiến Lược,
đường Bình Trị Đông,
hẻm 161 Bình Trị Đông.

DIỆN TÍCH

5,42
ha



SỐ HỘ GIA ĐÌNH

555
Hộ

SÁP NHẬP

Tổ 49 + 50 + 51
+ 52 + 53 + 54
+ 55 + 56 + 57
+ 58
(Khu phố 3 cũ)

Truy cập zalo Vào biểu tượng

Quét mã QR này



SỐ NHÂN KHẨU

2.220
Nhân khẩu

THÔNG TIN CHI TIẾT 28 KHU PHỐ - PHƯỜNG BÌNH TRỊ ĐÔNG A SAU KHI SẮP XẾP, CHIA TÁCH

Thực Hiện Nghị Quyết Số 11/NQ-HĐND Ngày 14 /3/2024 Của Hội đồng Nhân dân Thành phố Hồ Chí Minh về thành lập, chia tách, sáp nhập, đổi tên khu phố, ấp trên địa bàn Thành phố Hồ Chí Minh

KHU PHỐ 26

ĐỊA CHỈ TRỤ SỞ KHU PHỐ

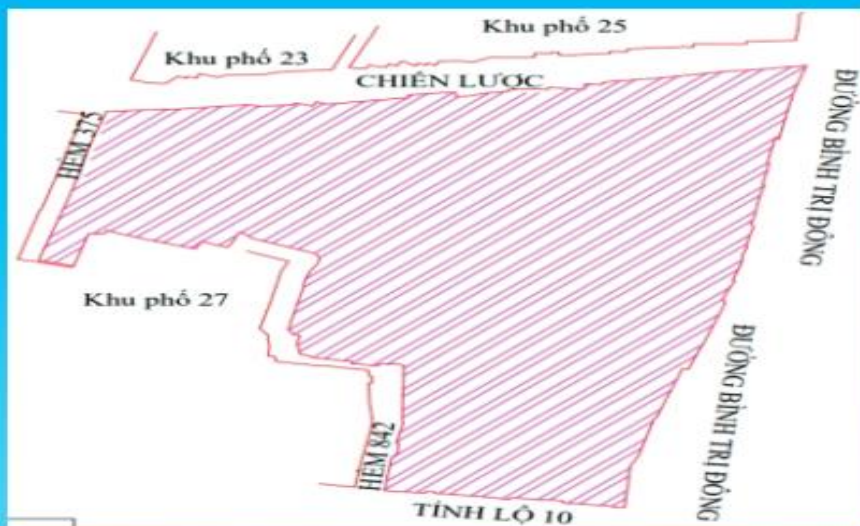
Số 844
đường Tỉnh Lộ 10
Phường Bình Trị Đông A
Q. Bình Tân

RANH GIỚI KHU PHỐ

Đường Bình Trị Đông,
đường Tỉnh Lộ 10,
hẻm 842 Tỉnh Lộ 10,
Hẻm 375 Chiến Lược,
kênh Chiến Lược.

DIỆN TÍCH

7,80
ha



SỐ HỘ GIA ĐÌNH

511
Hộ

SÁP NHẬP

Tổ 2 + 3 + 4 + 5
+ 6 + 7 + 8 + 9
(Khu phố 1 cũ)

Truy cập zalo

Vào biểu tượng



Quét mã QR này



SỐ NHÂN KHẨU

2.045
Nhân khẩu

THÔNG TIN CHI TIẾT 28 KHU PHỐ - PHƯỜNG BÌNH TRỊ ĐÔNG A SAU KHI SẮP XẾP, CHIA TÁCH

Thực Hiện Nghị Quyết Số 11/NQ-HĐND Ngày 14 /3/2024 Của Hội đồng Nhân dân Thành phố Hồ Chí Minh về thành lập, chia tách, sáp nhập, đổi tên khu phố, ấp trên địa bàn Thành phố Hồ Chí Minh

KHU PHỐ 27

ĐỊA CHỈ TRỤ SỞ KHU PHỐ

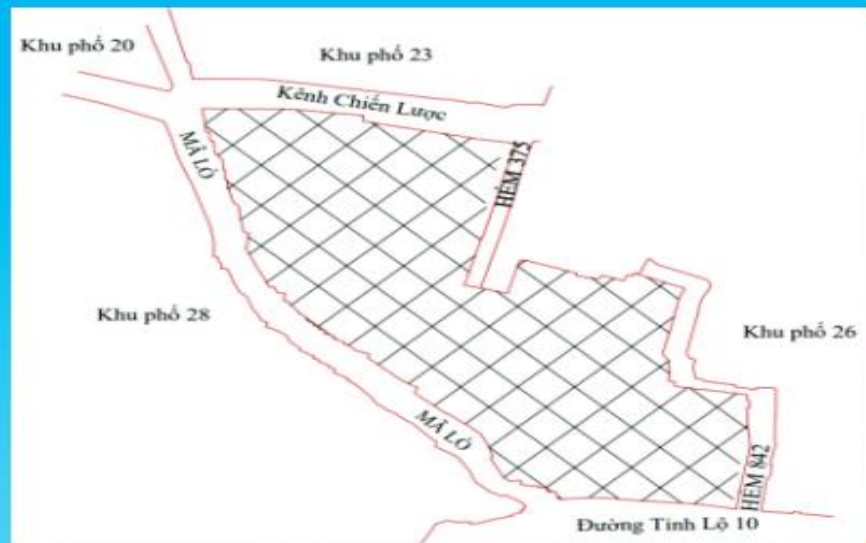
Số 858
đường Tỉnh Lộ 10
Phường Bình Trị Đông A
Q. Bình Tân

RANH GIỚI KHU PHỐ

Đường Tỉnh Lộ 10,
hẻm 842 Tỉnh Lộ 10,
Hẻm 375 Chiến Lược,
kênh Chiến Lược,
đường Mã Lò.

DIỆN TÍCH

5,90
ha



SỐ HỘ GIA ĐÌNH

529
Hộ

SÁP NHẬP

Tổ 1 + 10 + 11
+ 12 + 13 + 14
+ 15 + 16 + 17
+ 18 + 19
(Khu phố 1 cũ)

Truy cập zalo Vào biểu tượng

Quét mã QR này



SỐ NHÂN KHẨU

2.117
Nhân khẩu

THÔNG TIN CHI TIẾT 28 KHU PHỐ - PHƯỜNG BÌNH TRỊ ĐÔNG A SAU KHI SẮP XẾP, CHIA TÁCH

Thực Hiện Nghị Quyết Số 11/NQ-HĐND Ngày 14 /3/2024 Của Hội đồng Nhân dân Thành phố Hồ Chí Minh về thành lập, chia tách, sáp nhập, đổi tên khu phố, áp trên địa bàn Thành phố Hồ Chí Minh

ĐỊA CHỈ TRỤ SỞ KHU PHỐ

Số 02
đường Lê Đình Cẩn
Phường Bình Trị Đông A
Q. Bình Tân

RANH GIỚI KHU PHỐ

Đường Mã Lò,
đường Chiến Lược,
Hẻm 429 Chiến Lược,
đường Lê Đình Cẩn,
đường Tỉnh Lộ 10.

DIỆN TÍCH

9,70
ha

KHU PHỐ 28



SỐ HỘ GIA ĐÌNH

567
Hộ

SÁP NHẬP

Tổ 150 + 151 + 152
+ 153 + 154 + 155
+ 156 + 157 + 158
+ 159 + 160
+ 161 + 162
(Khu phố 9 cũ)

SỐ NHÂN KHẨU

2.428
Nhân khẩu

Truy cập zalo

Vào biểu tượng



Quét mã QR này

